

Riattivazione di beni culturali non performanti // Non-performing cultural heritage reactivation

Original

Riattivazione di beni culturali non performanti // Non-performing cultural heritage reactivation / Vigliocco, Elena. - STAMPA. - (2020), pp. 1-138.

Availability:

This version is available at: 11583/2848895 since: 2022-03-17T11:20:22Z

Publisher:

Politecnico di Torino

Published

DOI:

Terms of use:

This article is made available under terms and conditions as specified in the corresponding bibliographic description in the repository

Publisher copyright

(Article begins on next page)

Forte di Fenestrelle /

3

Il Forte di Fenestrelle è la fortezza piemontese maggiormente estesa in superficie. Costruito tra il XVIII e il XIX secolo su progetto iniziale di Ignazio Bertola, nel 2007 viene inserito dal World Monuments Fund nella lista dei 100 siti storico e archeologici di rilevanza mondiale più a rischio /

/ Forte di Fenestrelle is the largest Piedmontese fortress. It was built between the XVIII and XIX centuries on an initial design by Ignazio Bertola. In 2007 it was inserted into the World Monuments Fund List of the 100 historic and archeological sites most at risk





il caso studio // the case study

Il Forte di Fenestrelle è un complesso fortificato della Val Chisone costruito tra il XVIII e il XIX secolo, di proprietà dell'Agenzia del Demanio – sezione Piemonte e Valle d'Aosta. Per le sue enormi dimensioni è chiamato “la grande muraglia piemontese”. Nel 2007, il World Monuments Fund l'ha inserito nella lista dei 100 siti più importanti per valore storico-archeologico in pericolo nel mondo.

La fortezza si compone in tre nuclei fortificati tra loro connessi: Forte San Carlo, Forte Tre Denti e Forte Delle Valli collegati da un tunnel all'interno del quale si estende una scala di circa 4.000 gradini. Complessivamente la fortezza copre una superficie di 1.350.000 metri quadri distesi su una lunghezza di tre chilometri che coprono un dislivello di 650 metri.

Dopo un lungo periodo di abbandono e decadenza, solo nel 1990 la fortezza è riaperta come meta turistica (museo) che oggi è visitata da circa 20.000 persone per anno.

Attualmente la gestione della fortezza è in capo all'Associazione San Carlo Onlus composta da 60 iscritti che forniscono, ciascuno, per statuto dell'associazione, 100 ore di volontariato all'anno necessarie al funzionamento (accoglienza e accompagnamento dei visitatori, pulizie, ecc.). In assenza del lavoro gratuito fornito dai volontari, la sostenibilità della gestione non sarebbe garantita.

Obiettivo della strategia è quello di valutare se l'incremento dell'attrattività della fortezza per scopi non solo legati all'interesse militare e l'eventuale revisione del layout delle attività presenti possano produrre un incremento dell'attuale impatto socio-economico sul territorio /

/ The Forte di Fenestrelle is a military fortress in Val Chisone, built between XVII and XIX century, owned by the Agenzia del Demanio – sezione Piemonte and Valle d'Aosta. For its huge dimension it is called “the great wall of Piedmont”. In 2007, the World Monuments Fund inserted it into the list of the 100 sites more important for their historical and archaeological values and in danger of the world.

The fortress is composed by three fortified and interconnected sites: Forte San Carlo, Forte Tre Denti and Forte Delle Valli connected through a tunnel in which a stair of about 4,000 steps twists and turns. Altogether the surface of the fortress is 1,350,000 square meters extended on a length of three kilometres that exceed a difference in altitude of 650 meters.

After a long period of abandonment and decay, only in 1990 the fortress reopened as touristic site (museum) that nowadays is visited by about 20,000 people per year.

Currently the Associazione San Carlo Onlus manage the fortress. The association is composed by 60 members offering voluntary work for 100 hours per year that are necessary to the operational activities (e.g. visitors reception and retinue, cleaning, ecc.). In absence of the voluntary free work, the management sustainability could not be satisfied.

The aim of the enhancement strategy is to evaluate if the fortress attraction increase for purposes not only linked to the military interest a the reconfiguration of the activities layout can produce a social and economic impact increase on the territory.

bigliografia scelta // selected readings

- J. Bossuto, L. Costanzo, *Le catene dei Savoia. Cronache di carcere, politici e soldati borbonici a Fenestrelle, forzati, oziosi e donne di malaffare*, Il Punto, Torino 2012.
- M. Minola, *Fortezze del Piemonte e Valle d'Aosta*, Susalibri, Susa 2012, pp. 127-136.
- Associazione San Carlo, *La grande muraglia piemontese*, Il Punto, Torino 2007.
- M. Reviglio, *La valle contesa: storia della Val Chisone e del Forte di Fenestrelle*, Il Punto, Torino 2006.
- Forte di Fenestrelle*, in "Tranta Sold", n. 158, giugno 2005, pp. 42-43.
- F. Caresio, *Il Forte di Fenestrelle*, Michelangelo Carta Editore, Torino 2003.
- A. Bonnardel, *Viaggio affascinante nella fortezza di Fenestrelle: notizie sulla piazzaforte alpina più grande d'Europa*, Anzani, Pinerolo 2002.
- D. Andriolo, *Forti del Piemonte*, Carta, Torino 2000, pp. 21-25.
- A. Bonnardel, J. Bossuto, B. Usseglio, *Il gigante armato: Fenestrelle fortezza d'Europa*, Il Punto, Torino 1999.
- D. Gariglio, *Le Fenestrelle*, Roberto Chieramonte editore, Torino 1999.
- M. Minola, B. Ronco, *Fortificazioni nell'arco alpino: l'evoluzione delle opere difensive tra XVIII e XX secolo*, Priuli e Verlucca, Ivrea, 1998, pp. 93-96.
- Comunità Montana Valli Chisone e Germanasca, *La Draja: guida ai beni culturali delle Valli Chisone e Germanasca*, 1998, pp. 125-136.
- V. Comoli, *Le Alpi: storia e prospettiva di un territorio di frontiera*, Celid, Torino 1997.
- D. Gariglio, *Le sentinelle di Pietra: fortezze e cittadelle del Piemonte Sabauda*, 1997, pp. 133-154.
- B. Bassi Gerbi, *Forte di Fenestrelle. Ridotta Belvedere: rilievo tradizionale e fotogrammetrico rielaborato con tecniche computerizzate e realtà virtuale*, 1995.
- D. Gariglio, M. Minola, *Fenestrelle e l'Assietta, in Le fortezze delle Alpi Occidentali. Dal Piccolo S. Bernardo al Monginevro*, vol. 1, Edizioni L'Arciere, Cuneo 1994, pp. 97-126.
- T. Contino, *La piazzaforte di Fenestrelle*, 1993.
- E. De Amicis, *Alle porte d'Italia, riedizione Alberto Meynier*, Torino 1985.
- G. Beltrutti, *Le Fortezze dei Savoia*, 1980, pp. 46-47.
- F. Conti, *Castelli del Piemonte. Torino e Cuneo*, tomo III, 1975, pp. 89-93.
- T. Contino, *Fenestrelle, una fortezza del vecchio Piemonte*, 1971.
- S. Santiano, *La fortezza di Fenestrelle. Un "segno" dimenticato*, in "Castellum. Rivista dell'Istituto italiano dei castelli", n. 27-28, 1987, pp. 39-58.
- R. Grilletto, *La valle del Chisone e la Fortezza di Fenestrelle*, in "L'Universo", n. 5, 1972, pp. 1097-1140.
- B. Forestier, P. Prost, *Il museo dei plans-reliefs a Parigi. La pace delle cittadelle*, in "Casabella", n. 533, 1987, pp. 44-53.
- Bando di concorso "Il drago e la montagna. Concorso internazionale di idee per l'individuazione del futuro del complesso monumentale del Forte di Fenestrelle, proponendo anche una soluzione ideativa per il reinserimento della Ridotta Carlo Alberto da porre a base di una progettazione preliminare", 16 Giugno 2008.

contesto // context

Il comune di Fenestrelle, in cui si trova il Forte, aderisce all'Unione Montana Val Chisone e Germanasca che include 15 comuni. Il territorio dell'Unione è in prevalenza montano e si estende sia sulla Val Germanasca sia sulla Val Chisone. Da segnalare la presenza di due Parchi Regionali, il Parco Naturale Val Troncea e il Parco Naturale Orsiera Rocciavè (che include il Forte).

Dal punto di vista demografico, il territorio è caratterizzato da un andamento demografico storicamente negativo, con una continua perdita di popolazione e/o relativo invecchiamento.

I comuni della Val Germanasca sono i meno popolosi mentre quelli della bassa valle sono quelli che mantengono stabile la loro quota di abitanti. La parte alta della Val Chisone ha tre comuni, Usseaux, Roure e Fenestrelle con superfici territoriali molto estese e un basso numero di abitanti.

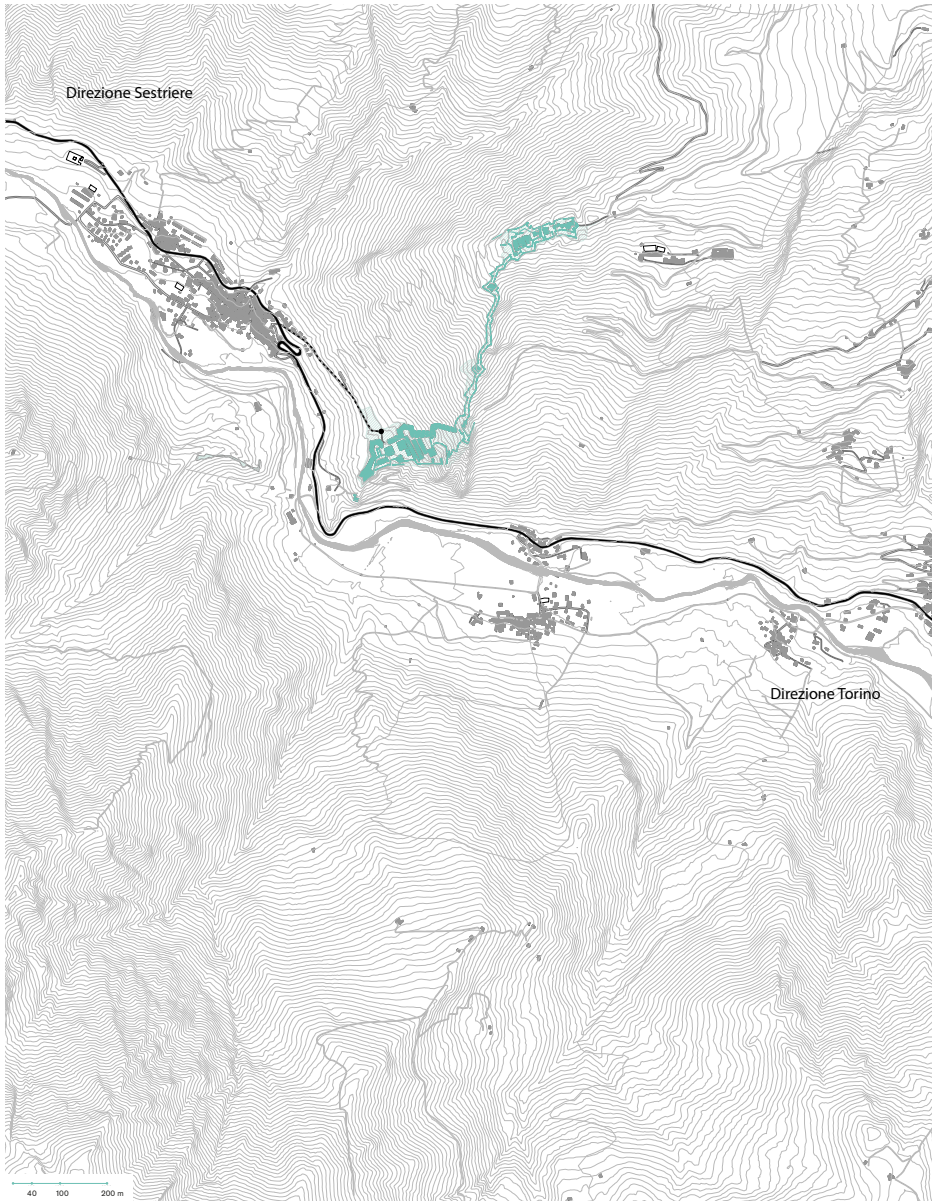
Il territorio dell'Unione ha un'interessante valenza turistica. Il comune in cui si registrano più presenze è Fenestrelle grazie alla presenza del forte. Il periodo estivo è quello in cui aumentano maggiormente le presenze. La prossimità ai comuni olimpici, come Pragelato o Sestriere, salda geograficamente l'Unione al circuito turistico internazionale, caratterizzato da flussi più consistenti, che negli ultimi anni ha affiancato, al turismo sportivo e sciistico, la ricerca di un'esperienza più completa del territorio e delle sue valenze storico-archeologiche e culturali. La presenza di un alto numero di seconde case è un fenomeno indicativo, da un lato, dell'abbandono dei residenti dei comuni, dall'altro, della presenza di un tipo di turismo che le occupa solo nei periodi festivi e durante le vacanze estive. La presenza di un alto numero di seconde case potrebbe agevolare una nuova accoglienza turistica diffusa nei periodi in cui le case sono vuote /

/ The municipality of Fenestrelle, in which the fortress is located, participates in the Unione Montana Val Chisone e Germanasca that includes 15 municipalities. For the most part the Unione's territory is mountain and is extended both on Val Germanasca and on Val Chisone. The presence of two Regional Parks should be noted: the Val Troncea and the Orsiera Rocciavè Natural Parks (the second one includes the fortress).

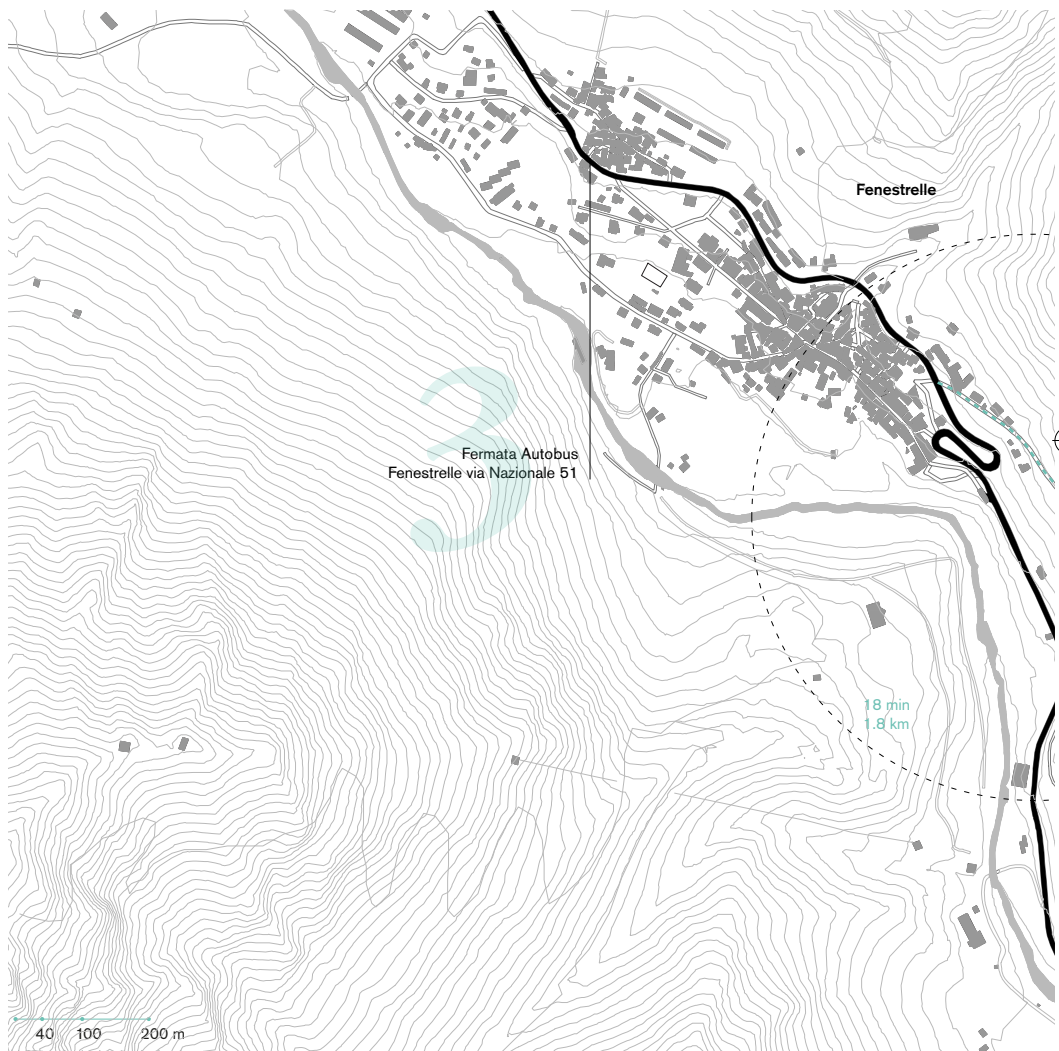
From a demographic point of view, the territory is characterized by a negative demographic trend that shows a continuous decline of population and/or ageing. Val Germanasca municipalities are less populous while those located at the valley floor maintain stable the number of their inhabitants. Usseaux, Roure and Fenestrelle have large territorial surfaces and fewer inhabitants. The territory shows an interesting touristic attitude. The most attractive municipality is Fenestrelle because of the presence of the fortress. The most interesting period is the summer in which the tourists increase. The proximity to the Olympic municipalities, such as Pragelato or Sestriere, links the Unione to the international touristic circuit, characterized for its dynamism that in the last years has combined the winter sport tourism with new cultural experiences.

If on the one hand, the presence of a high number of second houses points out the abandonment of the territory, on the other, it shows the presence of a tourism that occupies the empty houses only during holidays and summer time. The high number of second houses could support a new hospitality for new tourists in periods in which the houses are empty.

il Forte di Fenestrelle e la Valle Chisone / / Forte di Fenestrelle and Chisone Valley

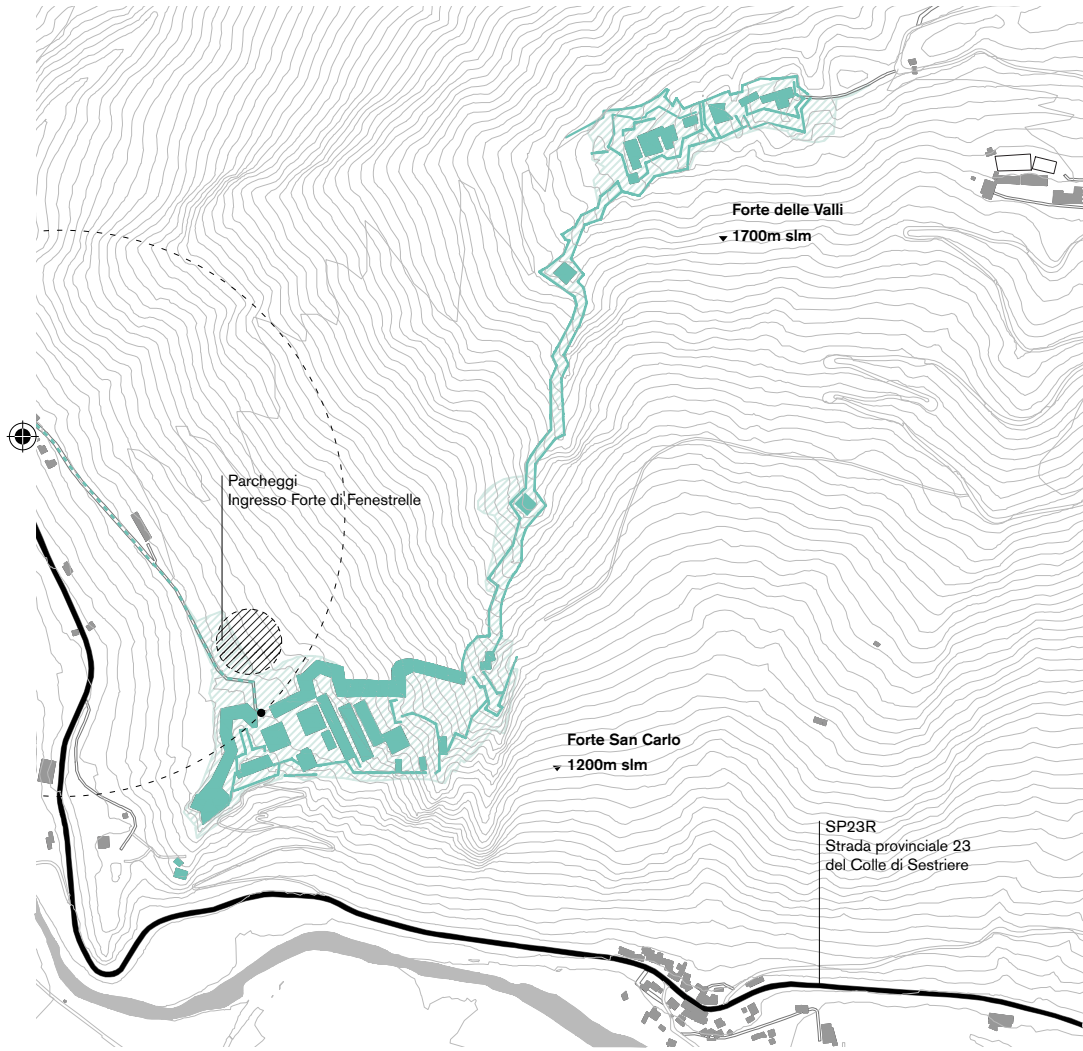


la mappa illustra le proporzioni del forte in relazione ai centri abitati vicini /
/ the map shows the proportional relationship between the fort and the villages close by



la fortezza è composta da 3 forti e 7 ridotte indipendenti, collegati da bastioni e scale. La superficie complessiva della fortezza è di circa 1.350.000 mq. La struttura si sviluppa per oltre 3 km su un dislivello di 635 m /

il sistema delle fortificazioni // the fortification system



/ the fortress is composed by 3 main forts and 7 small forts, connected by bastions and stairs. The total area of the fortress is approximately 1.350.000 sq.m. The structure is over 3 km long and covers a 635 m difference in height